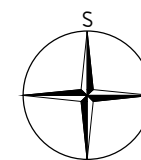


VÝKRES PŘEDPOKLÁDANÝCH ZÁBORŮ PŮDNÍHO FONDU 1 : 5 000



ZMĚNA Č. 2 ÚZEMNÍHO PLÁNU VYŠŠÍ BROD

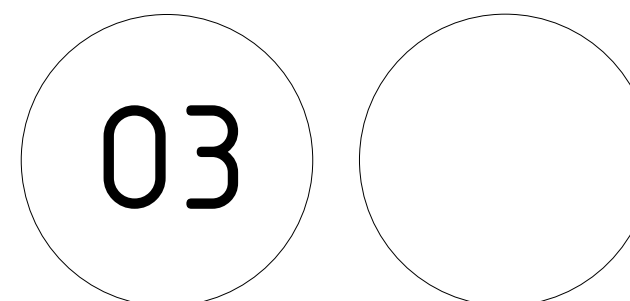
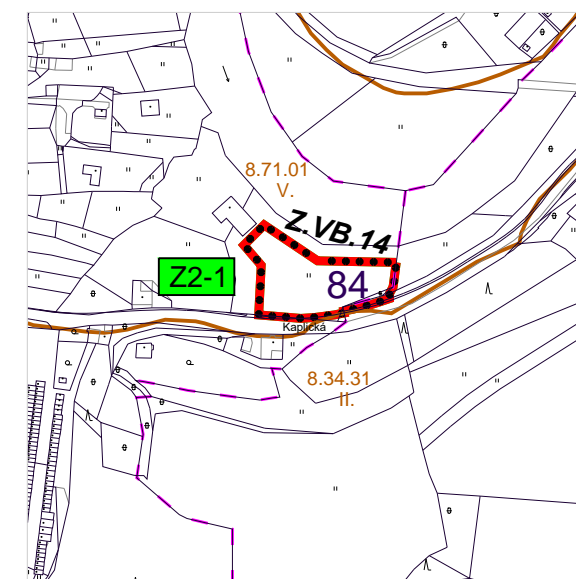
LEGENDA

- Z2-1 hranice řešeného území změnou č. 2 vč. označení
- hranice katastrálního území
- hranice parcel
- Z.VB.14 zastavitelné plochy, označení plochy
- 84 hranice a označení lokalit záboru
- 8.71.01
V. hranice BPEJ, kód a třída ochrany BPEJ

SEZNAM ŘEŠENÝCH LOKALIT ZMĚNOU Č. 2

Lokalita Z2-1 (4 281 m²)
*kat. území Vyšší Brod - parc. č. 201/6
 část, 202/1, 202/6*
*kat. území Herbertov - parc. č. 1572/7
 část, 21/1 část*
 Změna funkčního využití původní
 zastavitelné plochy **Z.VB.14** - původní
 funkce plocha dopravní infrastruktury -
 místní komunikace DS_m-N10 se mění na
 občanské vybavení OV-N.

Lokalita Z2-1 - pouze změna funkce



ZÁZNAM O ÚČINNOSTI	
Označení správního orgánu, který změnu územního plánu vydal:	Zastupitelstvo města Vyšší Brod, dne 9. 3. 2022 pod č. usn. 2022. 26. 3. 1
Datum nabytí účinnosti změny územního plánu:	14. 4. 2022
Jméno a příjmení, funkce a podpis oprávněné úřední osoby pořizovatele:	
Mgr. Vladimíra Račáková, tajemnice úřadu	Ing. arch. Radek Boček, osoba zajišťující splnění kvalifikačních požadavků
Podpis a otisk úředního razítka:	Podpis a otisk úředního razítka:

PARÉ	ZMĚNA Č. 2 ÚZEMNÍHO PLÁNU VYŠŠÍ BROD
VÝKRES PŘEDPOKL. ZÁBORŮ PŮDNÍHO FONDU	
Pořizovatel	Městský úřad Vyšší Brod, Ing. arch. Radek Boček
Schvalující orgán	Zastupitelstvo města Vyšší Brod
Zpracovatel	Atelier M.A.A.T., s. r. o., IČ: 281 45 968
Zodpov. projektant	Ing. arch. Martin Jirovský, Ph.D., MBA, DiS., ČKA 03 311
Datum: únor 2022	Fáze: Finální podoba
	M 1 : 5 000