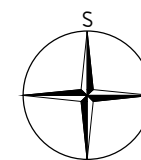


HLAVNÍ VÝKRES

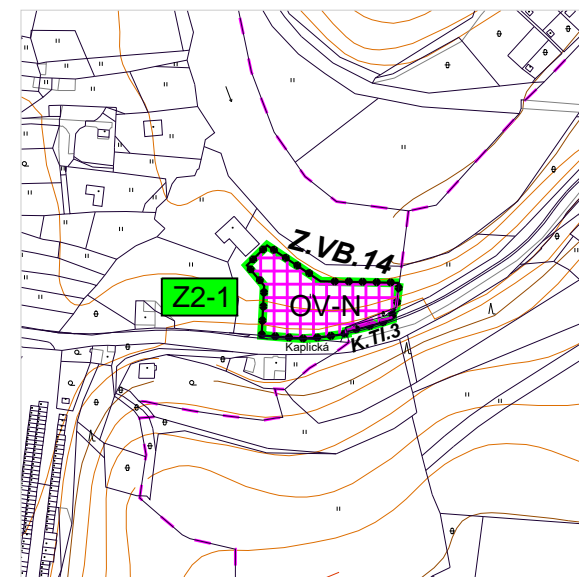
1 : 5 000



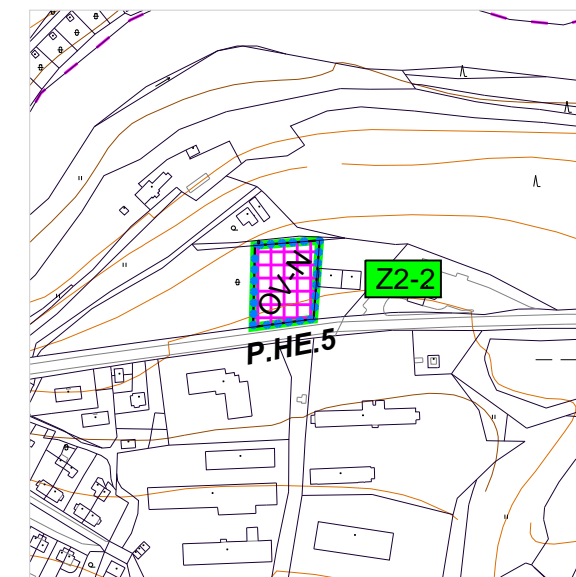
ZMĚNA Č. 2 ÚZEMNÍHO PLÁNU VYŠŠÍ BROD

ZÁZNAM O ÚČINNOSTI	
Označení správního orgánu, který změnu územního plánu vydal:	Zastupitelstvo města Vyšší Brod, dne 9. 3. 2022 pod č. usn. 2022. 26. 3. 1
Datum nabytí účinnosti změny územního plánu:	14. 4. 2022
Jméno a příjmení, funkce a podpis oprávněné úřední osoby pořizovatele:	
Mgr. Vladimíra Račáková, tajemnice úřadu	Ing. arch. Radek Boček, osoba zajišťující splnění kvalifikačních požadavků
Podpis a otisk úředního razítka:	Podpis a otisk úředního razítka:

Lokalita Z2-1



Lokalita Z2-2



LEGENDA

- Z2-1 hranice řešeného území změnou č. 2 vč. označení
- hranice katastrálního území
- hranice parcel
- vrstevnice
- Z.VB.14 zastavitelné plochy, označení plochy
- P.HE.5 plochy přestavby, označení plochy
- K.TI.3 koridory technické infrastruktury, označení koridoru

Plochy s rozdílným způsobem využití

stav

návrh

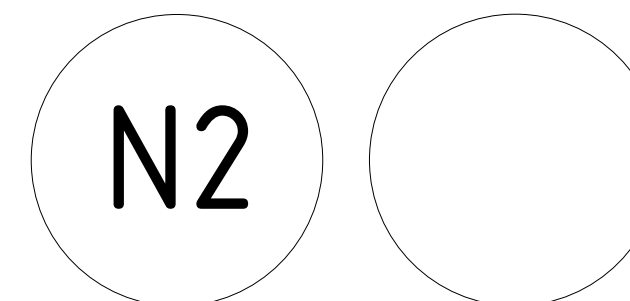


OV-N PLOCHY OBČANSKÉHO VYBAVENÍ

SEZNAM ŘEŠENÝCH LOKALIT ZMĚNOU Č. 2

Lokalita Z2-1 (4 281 m²)
kat. území Vyšší Brod - parc. č. 201/6 část, 202/1, 202/6
kat. území Herbertov - parc. č. 1572/7 část, 21/1 část
 Změna funkčního využití původní zastavitelné plochy **Z.VB.14** - původní funkce plocha dopravní infrastruktury - místní komunikace DSm-N10 se mění na občanské vybavení OV-N.

Lokalita Z2-2 (2 618 m²)
kat. území Herbertov - parc. č. část 30/2
 Změna funkčního využití východní části původní plochy přestavby **P.HE.1** - původní funkce bydlení BI-N se mění na občanské vybavení OV-N a plocha se vyčleňuje do samostatné plochy přestavby **P.HE.5**.



PARÉ	ZMĚNA Č. 2 ÚZEMNÍHO PLÁNU VYŠŠÍ BROD	
	HLAVNÍ VÝKRES	
Pořizovatel	Městský úřad Vyšší Brod, Ing. arch. Radek Boček	
Schvalující orgán	Zastupitelstvo města Vyšší Brod	
Zpracovatel	Atelier M.A.A.T., s. r. o., IČ: 281 45 968	
Zodpov. projektant	Ing. arch. Martin Jirovský, Ph.D., MBA, DiS., ČKA 03 311	
Datum: únor 2022	Fáze: Finální podoba	M 1 : 5 000