

# VÝKRES ZÁKLADNÍHO ČLENĚNÍ ÚZEMÍ

## 1 : 5 000

### SEZNAM ŘEŠENÝCH LOKALIT ZMĚNOU Č. 2

#### Lokalita Z2-1 (4 281 m<sup>2</sup>)

kat. území Vyšší Brod - parc. č. 201/6 část, 202/1, 202/6

kat. území Herbertov - parc. č. 1572/7 část, 21/1 část

Změna funkčního využití původní zastavitelné plochy **Z.VB.14** - původní funkce plocha dopravní infrastruktury - místní komunikace DSm-N10 se mění na občanské vybavení OV-N.

#### Lokalita Z2-2 (2 618 m<sup>2</sup>)

kat. území Herbertov - parc. č. část 30/2

Změna funkčního využití východní části původní plochy přestavby **P.HE.1** - původní funkce bydlení BI-N se mění na občanské vybavení OV-N a plocha se vyčleňuje do samostatné plochy přestavby **P.HE.5**.

### LEGENDA

**Z2-1** hranice řešeného území změnou č. 2 vč. označení

--- hranice katastrálního území

— hranice parcel

zastavěné území vymezené ke dni 1. 1. 2017

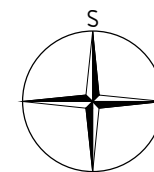
**Z.VB.14** zastavitelné plochy, označení plochy

**P.HE.5** plochy přestavby, označení plochy

**K.TI.3** koridory technické infrastruktury, označení koridoru

### ZÁZNAM O ÚČINNOSTI

Označení správního orgánu, který změnu územního plánu vydal:	Zastupitelstvo města Vyšší Brod,
Datum nabytí účinnosti změny územního plánu:	
Jméno a příjmení, funkce a podpis oprávněné úřední osoby pořizovatele:	
Mgr. Vladimíra Račáková, tajemnice úřadu	Ing. arch. Radek Boček, osoba zajišťující splnění kvalifikačních požadavků
Podpis a otisk úředního razítka:	Podpis a otisk úředního razítka:

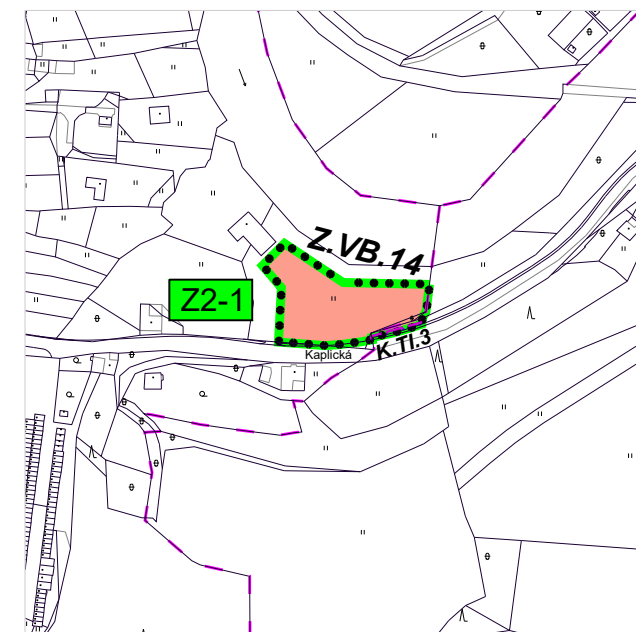


# ZMĚNA Č. 2

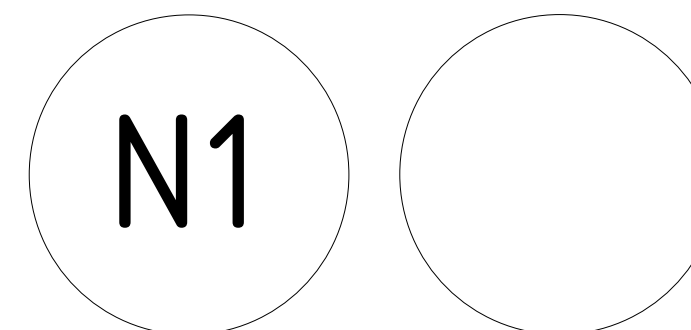
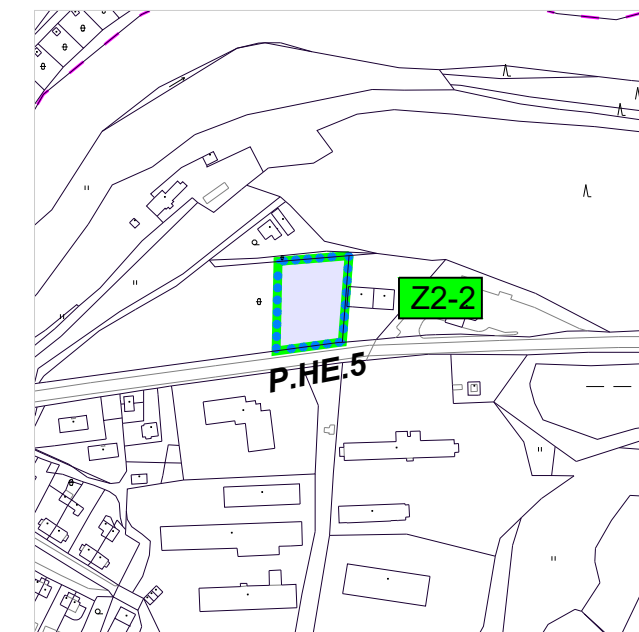
## ÚZEMNÍHO PLÁNU

### VYŠŠÍ BROD

#### Lokalita Z2-1



#### Lokalita Z2-2



PARÉ

ZMĚNA Č. 2 ÚZEMNÍHO PLÁNU VYŠŠÍ BROD

### VÝKRES ZÁKLADNÍHO ČLENĚNÍ ÚZEMÍ

Pořizovatel	Městský úřad Vyšší Brod, Ing. arch. Radek Boček
Schvalující orgán	Zastupitelstvo města Vyšší Brod
Zpracovatel	Atelier M.A.A.T., s. r. o., IČ: 281 45 968
Zodpov. projektant	Ing. arch. Martin Jirovský, Ph.D., MBA, DiS., ČKA 03 311
Datum: srpen 2021	Fáze: Návrh pro veřejné projednání
	M 1 : 5 000