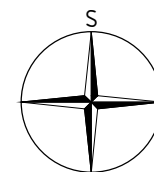


VÝKRES ZÁKLADNÍHO ČLENĚNÍ ÚZEMÍ

1 : 5 000



ZMĚNA Č. 1

ÚZEMNÍHO PLÁNU

VYŠŠÍ BROD

SEZNAM ŘEŠENÝCH LOKALIT ZMĚNOU Č. 1

Lokalita Z1-1 (1 164 m²)

kat. území Hrudkov - parc. č. 233/8 a 233/21

Změna původní stávající plochy zeleně přírodního charakteru ZP-S na stávající plochu smíšenou obytnou s ochranným režimem SVo-S.

Lokalita Z1-2 (1 881 m²)

kat. území Vyšší Brod - parc. č. 1715/5, 1194/20, 1715/21, 1715/22, 1715/28 a 1715/23

Původně navržená plochy veřejné zeleně ZV-N v rámci zastavitelné plochy Z.VB.17 se agreguje do navržené plochy bydlení BI-N.

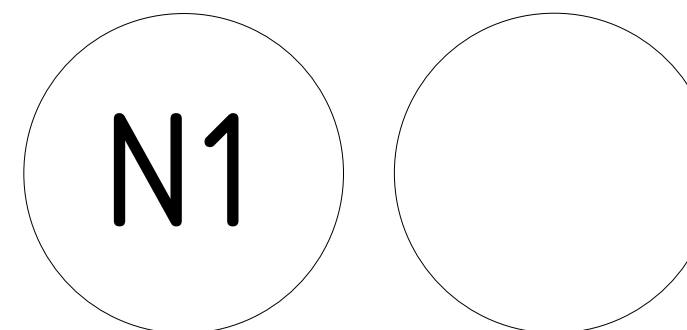
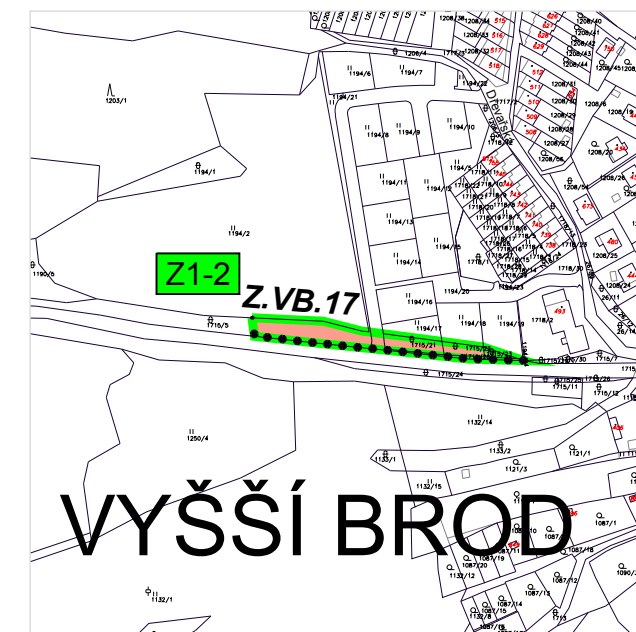
LEGENDA

- Z1-1 hranice řešeného území Změnou č. 1 vč. označení
- hranice parcel
- zastavěné území vymezené ke dni 1. 1. 2017
- Z.VB.17 zastavitelné plochy, označení plochy

Lokalita Z1-1



Lokalita Z1-2



| ZÁZNAM O ÚČINNOSTI | |
|--|--|
| Označení správního orgánu, který změnu územního plánu vydal: | Zastupitelstvo města Vyšší Brod, dne 11. 7. 2019, pod č. usn. 2019.7.5.1 |
| Datum nabytí účinnosti změny územního plánu: | 31. 7. 2019 |
| Jméno a příjmení, funkce a podpis oprávněné úřední osoby pořizovatele: | |
| Mgr. Vladimíra Račáková, tajemnice úřadu | Ing. arch. Radek Boček, osoba zajišťující splnění kvalifikačních požadavků dle ust. § 24 stavebního zákona |
| Podpis a otisk úředního razítka: | Podpis a otisk úředního razítka: |

| | | |
|------|--------------------------------------|--|
| PARÉ | ZMĚNA Č. 1 ÚZEMNÍHO PLÁNU VYŠŠÍ BROD | |
| | VÝKRES ZÁKLADNÍHO ČLENĚNÍ ÚZEMÍ | |
| | Pořizovatel | Městský úřad Vyšší Brod, Ing. arch. Radek Boček |
| | Schvalující orgán | Zastupitelstvo města Vyšší Brod |
| | Zpracovatel | Atelier M.A.A.T., s. r. o., IČ: 281 45 968 |
| | Zodpov. projektant | Ing. arch. Martin Jirovský, Ph.D., MBA, DiS., ČKA 03 311 |
| | Datum: červenec 2019 | Fáze: Finální podoba |
| | | M 1 : 5 000 |