


















LEGENDA

-  hranice správního území obce Vyšší Brod
-  hranice katastrálního území
-  lokality změny č.6 ÚPO
-  nadregionální biokoridor
-  regionální biokoridor
-  regionální biocentrum
-  přírodní park
-  maloplošné zvl. chráněné území
-  Natura 2000 evropsky významná lokalita
-  městská památková zóna
-  silnice II.třídy
-  silnice III.třídy
-  železnice
-  vedení VVN 110 kV
-  vedení VN 22 kV
-  radiokomunikace
-  VTL plynovod

ZÁZNAM O ÚČINNOSTI

ZMĚNA č.6 Územního plánu obce VYŠŠÍ BROD

správní orgán, který Změnu č.6 ÚPO vydal	pořizovatel
Zastupitelstvo města Vyšší Brod	MěÚ Vyšší Brod
datum nabytí účinnosti:	oprávněná osoba pořizovatele: Ing. Milan Zálešák, starosta města
	úřední způsobilá osoba: Ing. arch. Dagmar Buzu



Boleslavova 30, tel:387413480
370 06 ČESKÉ BUDĚJOVICE

VEDOUCÍ PROJEKTANT: ING.ARCH. Š. ŤUKALOVÁ	ZODPOVĚDNÝ PROJEKTANT: ING.ARCH. Š. ŤUKALOVÁ	KRESLIL: ING.ARCH. I.VOTŘELOVÁ
INVESTOR: Město Vyšší Brod	PORÍZOVATEL: MěÚ Vyšší Brod	OPRÁVNĚNÁ ÚŘEDNÍ OSOBA: Ing. arch. Dagmar Buzu
DATUM: březen 2018	MĚRÍTKO: 1 : 50 000	STUPEŇ: NÁVRH pro veřejné projednání
AKCE: ZMĚNA Č. 6 ÚP OBCE VYŠŠÍ BROD ODŮVODNĚNÍ		PARÉ Č. VÝKRES: II.2
OBSAH: VÝKRES ŠIRŠÍCH VZTAHŮ		