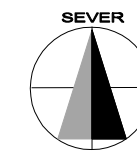


ZMĚNA Č.6

ÚZEMNÍHO PLÁNU OBCE VYŠŠÍ BROD

VÝKRES ZÁKLADNÍHO ČLENĚNÍ



JEVY INFORMATIVNÍ

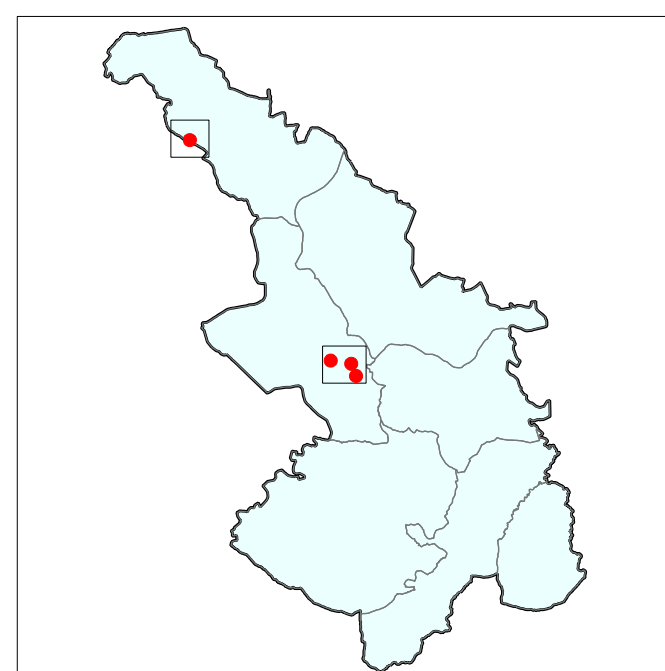
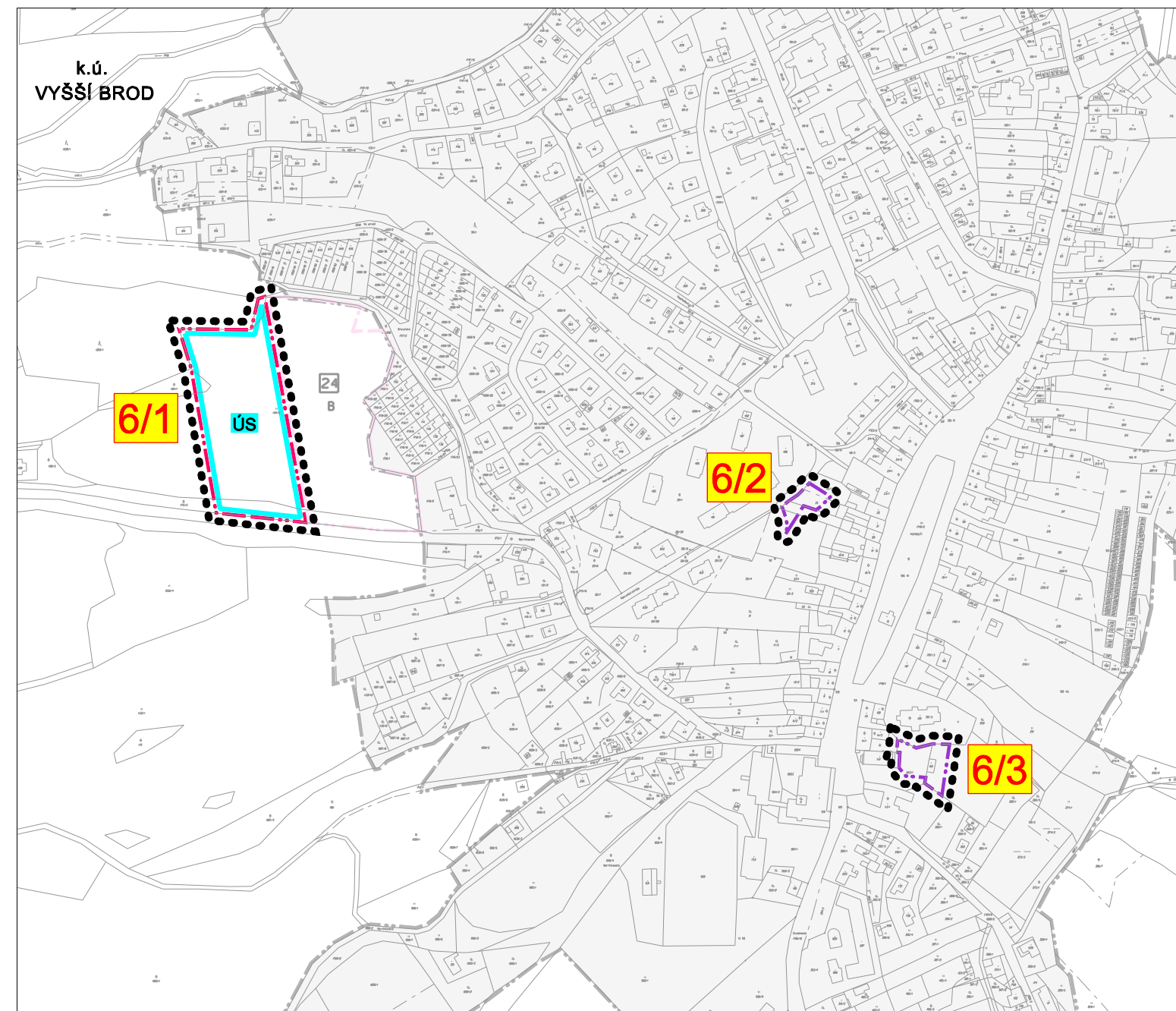
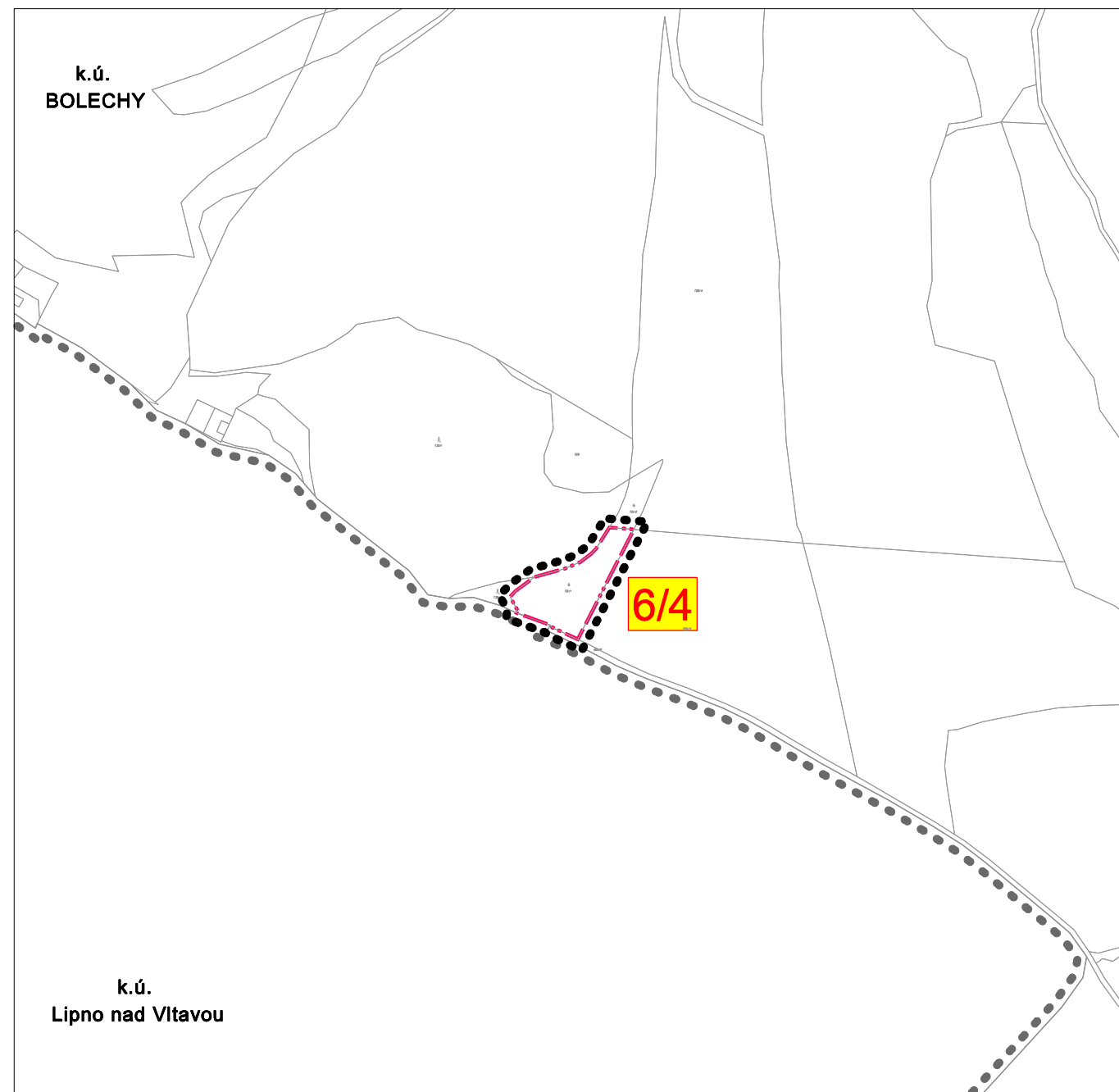
HRANICE, ZNAČENÍ

- hranice správního území
- hranice zastavěného území (dle ÚPO)
- hranice zastavitelných ploch (dle ÚPO)

JEVY SCHVALOVANÉ

HRANICE, ZNAČENÍ

- hranice řešeného území
- hranice zastavitelných ploch
- hranice přestavby
- hranice územní studie
- číslo změny / číslo plochy



ZÁZNAM O ÚČINNOSTI	
ZMĚNA č.6 Územního plánu obce VYŠŠÍ BROD	
správní orgán, který Změnu č.6 ÚPO vydal	pořizovatel
Zastupitelstvo města Vyšší Brod	MěÚ Vyšší Brod
datum nabytí účinnosti:	oprávněná osoba pořizovatele: Ing. Milan Zálešák, starosta města
	úřední způsobilá osoba: Ing. arch. Dagmar Buzu

 Boleslavova 30, tel:387413480 370 06 ČESKÉ BUDĚJOVICE	VEDOUČÍ PROJEKTANT: ING.ARCH. Š. FUKALOVÁ	ZODPOVĚDNÝ PROJEKTANT: ING.ARCH. Š. FUKALOVÁ	KRESLIL: ING.ARCH. I.VOTŘELOVÁ	
	INVESTOR: Město Vyšší Brod	PORÍZOVATEL: MěÚ Vyšší Brod		
	DATUM: březen 2018	MĚRITKO: 1 : 5 000	STUPEŇ: NÁVRH pro veřejné projednání	PÁRE C.
	AKCE: ZMĚNA Č. 6 ÚP OBCE VYŠŠÍ BROD			VÝKRES: 1.1
OBSAH: výkres základního členění území				