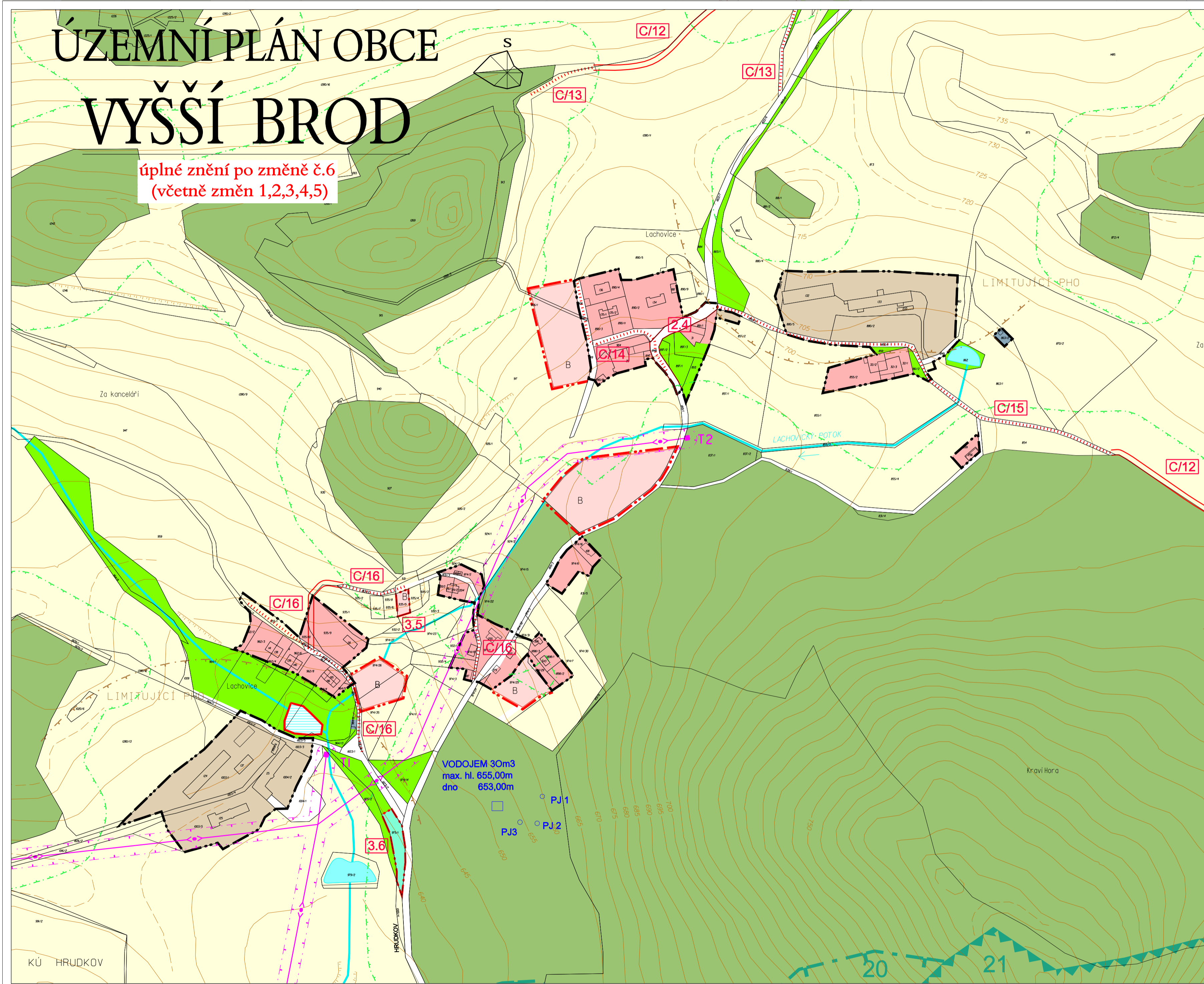
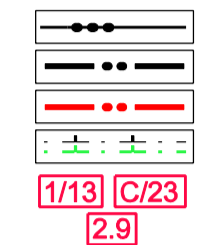


ÚZEMNÍ PLÁN OBCE VYŠŠÍ BROD

úplné znění po změně č.6
(včetně změn 1,2,3,4,5)



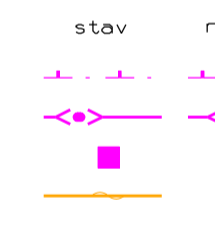
MÍSTNÍ ČÁST LACHOVICE



hranice katastrálního území
hranice zastavěného území
hranice zastavitelného území
ochranná pásma a PPHO
označení lokalit řešených změnou č.1 ÚPO
číslo změny . číslo lokality



obytná zástavba
občanská vybavenost a podnikání
bydlení a podnikání
technická vybavenost
zemědělská činnost
podnikatelská činnost
sport
vodní plochy a toky
soukromá zeleň
veřejná vyhrazená zeleň
významná a soliterní zeleň
lesy a vzrostlá zeleň
pole, louky, pastviny
silnice III.třída
komunikace místní
komunikace místní rozšíření
autobusová zastávka
osa nadregionálního biokoridoru
vnější hranice nadreg. biokoridoru
biokoridor lokální stávající
biocentrum lokální stávající



ochranné pásmo el. vedení
venkovní vedení VN 22 kV
trafostanice 22/0,4 kV
dálkové a telekom. kabely

ZÁZNAM O ÚČINNOSTI	
ZMĚNA č.6 Územního plánu obce VYŠŠÍ BROD	
správní orgán, který Změnu č.6 ÚPO vydal	pořizovatel
Zastupitelstvo města Vyšší Brod	MěÚ Vyšší Brod
datum nabytí účinnosti:	oprávněná osoba pořizovatele: Ing. Milan Zálesák, starosta města úřední způsobilá osoba: Ing. arch. Dagmar Buzu

	VEDOUCE PROJEKTANTŮ ING. ARCH. Š. TUKALOVÁ	ZODPOVĚDNÝ PROJEKTANT ING. ARCH. Š. TUKALOVÁ	PRÁCE Č.
	INVESTOR MĚSTO VYŠŠÍ BROD	POŘIZOVATEL MĚÚ VYŠŠÍ BROD	
	DATUM květen 2018	MĚŘÍTKO 1:2 000	
NÁZEV ÚZEMNÍ PLÁN OBCE VYŠŠÍ BROD místní část LACHOVICE			
DESIGN HLAVNÍ VÝKRES úplné znění po změně č.6 (včetně změn 1,2,3,4,5)			VÝKRES Č. 3.F

KÚ HRUDKOV

20 21